



Senago, 24 aprile 2022

Al Parco delle Groane

Ufficio Relazioni con il Pubblico

protocolloparcogroane@promopec.it

tecnicoparcogroane@promopec.it

p.c. Spett.li

ARPA Lombardia

arpa@pec.regione.lombardia.it

ATS Milano

protocollogenerale@pec.ats-milano.it

Direzione Regionale per i Beni Culturali e Paesaggistici della Lombardia

mbac-sr-lom@mailcert.beniculturali.it

Soprintendenza archeologica, belle arti e paesaggio delle per la Città Metropolitana di Milano

mbac-sabap-mi@mailcert.beniculturali.it

Regione Lombardia, DG Ambiente e Clima

ambiente@pec.regione.lombardia.it

Regione Lombardia, UTR Città Metropolitana

cittametropolitanaregione@pec.regione.lombardia.it

Città Metropolitana di Milano

protocollo@pec.cittametropolitana.mi.it

Autorità di Bacino Distrettuale del Fiume Po, ADPO

protocollo@postacert.adbpo.it

Regione Lombardia, DG Territorio e Agricoltura

agricoltura@pec.regione.lombardia.it

Comune di Milano

protocollo@postacert.comune.milano.it

Consorzio Di Bonifica Est – Ticino Villorresi

etvillorresi@pec.it

Oggetto: Osservazione n.3 alla pubblicazione della variante Generale al Piano Territoriale di Coordinamento.

Premesso che

- Con deliberazione n.17 in data 21 dicembre 2021, esecutiva ai sensi di legge, la Comunità del Parco ha adottato la “Variante Generale al Piano Territoriale del Parco finalizzata alle aree di ampliamento di cui alla L.R. 39/2017, alla stesura delle norme del Parco Naturale e all’adeguamento e aggiornamento delle Norme Tecniche, alle rettifiche della disciplina del Parco, di cui alla L.R. 31/1976 e L.R. 7/2011”. Essa è depositata presso la sede del Parco delle Groane in Solaro via della Polveriera 2 in libera visione negli orari di apertura al pubblico degli uffici per trenta giorni, ovvero dal giorno 26 gennaio 2022 e fino al 24 febbraio 2022;



- Con l'Avviso di Pubblicazione della variante Generale al Piano Territoriale di Coordinamento gli Enti e i privati che ne hanno interesse possono presentare le proprie osservazioni al protocollo dell'Ente fino al 26 aprile 2022;

Preso Atto che

Dalla documentazione messa a disposizione, riportiamo di seguito un estratto dalla: “_Relazione_Tecnica_214530_graffetta.pdf”

A.3 Variante al piano territoriale di coordinamento vigente

1. Criteri e metodo di lavoro

La variante al piano territoriale di coordinamento per le aree già dotate dello strumento di pianificazione, ovvero le aree a parco regionale istituite con legge regionale n. 31/1976 e n. 11/2011, trae spunto dall'atto di indirizzo della comunità del parco al fine di venire incontro ad alcune esigenze delle amministrazioni comunali fermo restando il principio che non si dovesse determinare ulteriore consumo di suolo **e che le proposte di variante non interessassero aree ricadenti nel parco naturale o nei siti di importanza comunitaria.**

La proposta di variante risulta composta da:

- relazione tecnica;
- norme tecniche di attuazione;
- tavola 1 – Planimetria di piano scala 1:10.000;
- tavola 2 – Vincoli e tutele scala 1:10.000;
- tavola 3 – Analisi e ricognizione del paesaggio scala 1:10.000.

Al fine della predisposizione della variante **non sono stati effettuati studi o approfondimenti riguardo alla definizione dello stato di fatto**, alla componente geologica, agli aspetti vegetazionali e alla analisi floristica, alle analisi socio-economiche e alla analisi della situazione agricola, o ai beni culturali, ritenendo che gli studi già condotti in occasione delle precedenti varianti o per la redazione dei piani di settore, siano ancora oggi attuali e rispondenti alla situazione in essere; nell'ambito del titolo relativo alla variante alle zone di ampliamento si sono comunque fatti cenni e rimandi alla situazione del “parco storico” (quello inerente alla legge regionale n. 31/1976 e n. 11/2011) per quanto riguarda gli aspetti faunistici, la gestione selvicolturale, l'analisi demografica, l'analisi dei servizi ecosistemici, i beni archeologici. Nel titolo riguardante il parco naturale inoltre si è dato ampio spazio alla caratterizzazione dello stato dell'ambiente, e molte delle indicazioni emerse sono riferibili all'intera area tutelata.

Le proposte di variante di cui al successivo paragrafo sono derivate dalle istanze presentate dalle amministrazioni comunali e da privati, se compatibili con l'atto di indirizzo della comunità del.....

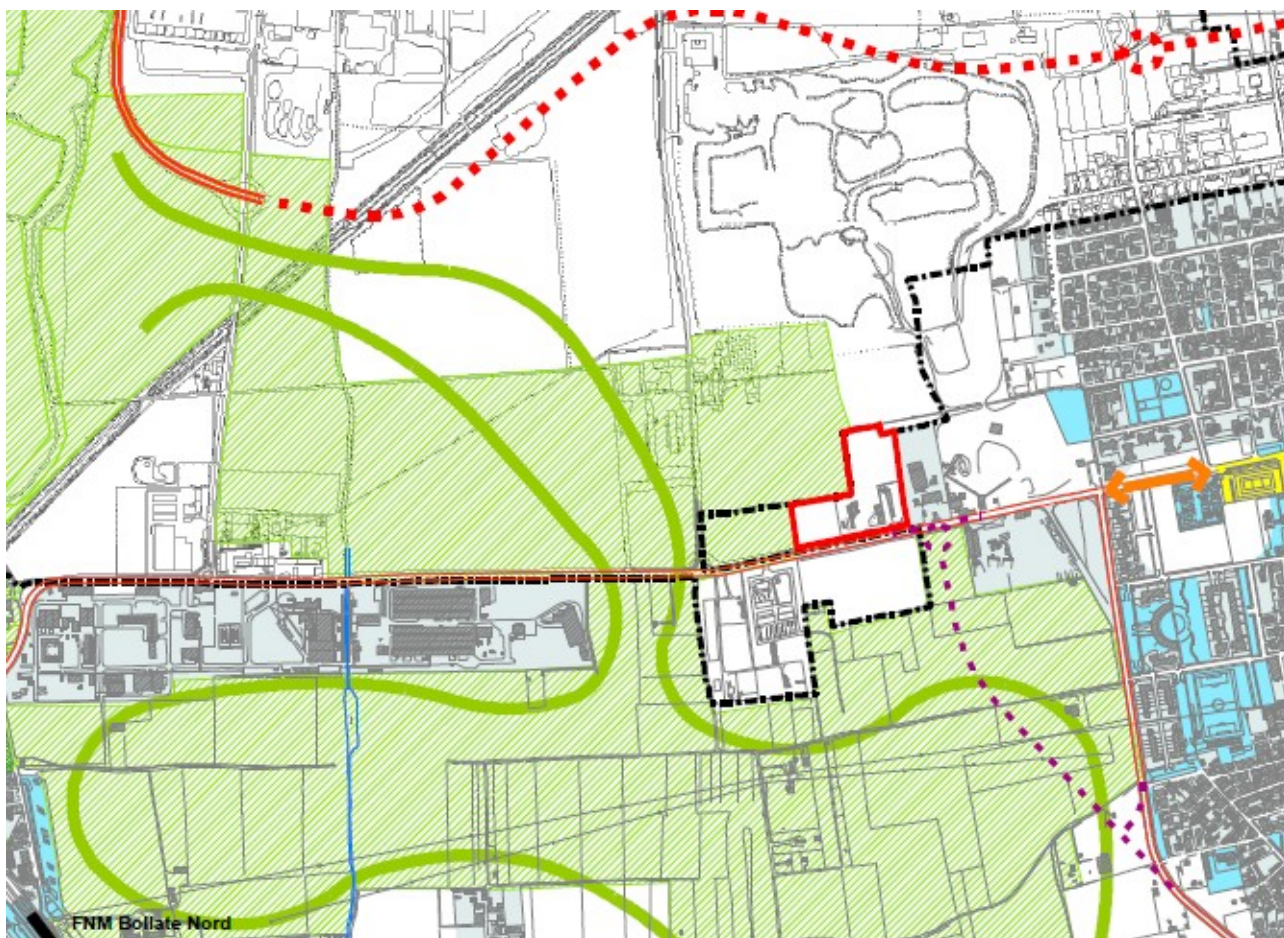
Considerato che

negli elaborati cartografici “Analisi_e_Ricognizione_del_Paesaggio_Tav3d_PTC_21.12.21.pdf” non sono rappresentate:



- le vasche di laminazione sul territorio di Senago;
- la strada di collegamento S.P. 119/via Brodolini con via Stati Uniti d'America (Bretella);
- le barriere paesaggistiche, con appropriata simbologia, del nuovo insediamento della società Galli di Senago;
- la rappresentazione grafica di “barriere paesaggistiche” degli insediamenti industriali a confine sud di Senago con Bollate (CSI-Ausimont-ecc); nella rappresentazione grafica (retinatura /campitura) dell'area Parco (Zona Isolino), compresa tra la rotatoria del forno Hoffmann, il tratto del torrente Cisnara, il campo volo in Senago e i campi ed ovest verso il canale viloresi (Iaghettone), viene rappresentata erroneamente in grigio.

Visto





L' estratto qui sotto rappresentato della Tavola "bollate_DP01_DISEGNO STRATEGICO DELLA STRUTTURA PUBBLICA" con uno stralcio della legenda:



Tessuto urbano




-  Tessuto urbano consolidato
-  Servizi e spazi pubblici o di interesse pubblico e generale

Viabilità comunale di progetto




-  Viabilità intercomunale esistente
-  Viabilità intercomunale di progetto
-  Viabilità primaria esistente
-  Viabilità primaria di progetto

Sistema del verde

Elementi della scala territoriale

-  Corridoio ecologico secondario
-  Parco Regionale delle Groane (L.R. n.7/2011)
-  PLIS della Balossa

Elementi della scala urbana

-  Fasce verdi, boschi e parchi urbani estensivi
-  Interconnessione urbana
-  Parchi ed aree verdi di connessione



Tutto ciò premesso,

Si Chiede:

1. L'integrazione della Tavola
““Analisi_e_Ricognizione_del_Paesaggio_Tav3d_PTC_21.12.21.pdf” con una corretta e puntuale rappresentazione dello stato dei luoghi su un DBT aggiornato al 2021÷2022. Oltre all'aggiornamento dei documenti equivalenti delle altre aree del Parco gestite dall'Ente;
2. di integrare anche la Relazione tecnica con l'aggiunta delle aree sopracitate del “considerato che”.
3. di rappresentare correttamente le campiture dell'area dell'Isolino come sopra segnalato.
4. La predisposizione di tutta la cartografia della variante Generale al Piano Territoriale di Coordinamento in ambiente GIS con il più fedele riporto dello stato attuale dei territori/luoghi;

Certi di una vostra cortese e puntuale risposta, porgiamo cordiali saluti.

Massimo Gobbato
Sergio Savio (Consigliere Comunale)
Riccardo Tagni (Consigliere Comunale)